



Э. Попова
28.02

АДМИНИСТРАЦИЯ
МУНИЦИПАЛЬНОГО РАЙОНА
«СОСНОГОРСК»

«СОСНОГОРСК»
МУНИЦИПАЛЬНОЙ РАЙОНСА
АДМИНИСТРАЦИЯ

ПОСТАНОВЛЕНИЕ ШУӨМ

от « 28 » 02 2023
г. Сосногорск

№ 289

Об установлении публичного сервитута на земельный участок с целью строительства, эксплуатации и обслуживания волоконно-оптической линии связи (ВОЛС) «Ухта-Печора-Усинск» в границах полосы отвода автомобильной дороги общего пользования регионального или межмуниципального значения Республики Коми «Сыктывкар — Ухта — Печора — Усинск — Нарьян-Мар» на участке Керки — р. Кабанты — Вис в районе участка км 23+430

В соответствии со статьей 23, главой V.7 Земельного кодекса Российской Федерации, статьей 3.3 Федерального закона от 25.10.2001 № 137-ФЗ «О введении в действие Земельного кодекса Российской Федерации», на основании ходатайства публичного акционерного общества «Мобильные ТелеСистемы», Администрация муниципального района «Сосногорск»

ПОСТАНОВЛЯЕТ:

1. Установить в интересах публичного акционерного общества «Мобильные ТелеСистемы» публичный сервитут на срок 25 лет в отношении земельного участка с кадастровым номером 11:19:0000000:656, расположенного по адресу: Республика Коми, МР «Сосногорск», ГУ «Сосногорское лесничество», Висское участковое лесничество, квартала 88, 89, 113, 147, 148, 179, 180, 212, Айювинское участковое лесничество, квартала 90, 91, 105, 121, 137, с целью строительства, эксплуатации и обслуживания волоконно-оптической линии связи (ВОЛС) «Ухта-Печора-Усинск» в границах полосы отвода автомобильной дороги общего пользования регионального или межмуниципального значения Республики Коми «Сыктывкар — Ухта — Печора — Усинск — Нарьян-Мар» на участке Керки — р. Кабанты — Вис в районе участка км 23+430, площадью 185 кв.м.
2. Утвердить границы публичного сервитута в соответствии со схемой расположения границ публичного сервитута, согласно приложению.
3. Публичному акционерному обществу «Мобильные ТелеСистемы» заключить Соглашение об осуществлении публичного сервитута.
4. Настоящее постановление подлежит размещению на официальном интернет-сайте муниципального образования муниципального района

«Сосногорск» и официальному опубликованию в течении пяти рабочих дней со дня его принятия.

5. Контроль за исполнением настоящего постановления возложить на председателя Комитета по управлению имуществом администрации муниципального района «Сосногорск».

6. Настоящее постановление вступает в силу со дня его принятия.

Исполняющий обязанности
Главы муниципального района «Сосногорск»
руководителя администрации



И.З. Махмутов

Графическое описание местоположения границ публичного сервитута

Публичный сервитут для строительства, эксплуатации и обслуживания волоконно-оптической линии связи (ВОЛС) "Ухта-Печора-Усинск" в границах полосы отвода автомобильной дороги общего пользования регионального или межмуниципального значения Республики Коми «Сыктывкар - Ухта - Печора - Усинск - Нарьян-Мар» на участке Керки - р. Кабанты- Вис в районе участка км 23+430

(наименование объекта, местоположение границ которого описано(далее - объект)

Сведения об объекте		
№ п/п	Характеристики объекта	Описание характеристик
1	2	3
1	Местоположение объекта	Российская Федерация, Республика Коми, г. Сосногорск, ГУ "Сосногорское лесничество", Висское участковое лесничество, квартал 147
2	Площадь объекта +/- величина погрешности определения площади (P +/- дельта P)	185 кв.м ± 24 кв.м
3	Иные характеристики объекта	Ограничения на использование объекта:

Сведения о местоположении границ объекта

1. Система координат: МСК - 11 зона 5

2. Сведения о характерных точках границ объекта

Обозначение характерных точек границ	Координаты, м		Метод определения координат характерной точки	Средняя квадратичная погрешность положения характерной точки (Mt), м	Описание обозначения точки на местности (при наличии)
	X	Y			
1	2	3	4	5	6
1	879580.07	5323468.84	Метод спутниковых геодезических измерений	0,5	-
2	879582.75	5323471.83	Метод спутниковых геодезических измерений	0,5	-
3	879551.45	5323505.81	Метод спутниковых геодезических измерений	0,5	-
4	879548.76	5323502.81	Метод спутниковых геодезических измерений	0,5	-
1	879580.07	5323468.84	Метод спутниковых геодезических измерений	0,5	-

3. Сведения о характерных точках части (частей) границы объекта






Обозначение характерных точек границ	Координаты, м		Метод определения координат характерной точки	Средняя квадратичная погрешность положения характерной точки (Mt), м	Описание обозначения точки на местности (при наличии)
	X	Y			
1	2	3	4	5	6
-	-	-	-	-	-

Схема расположения границ публичного сервитута





Масштаб 1:15000

Используемые условные знаки и обозначения:

-  граница населенного пункта
-  проектное местоположение инженерного сооружения
-  проектные границы публичного сервитута
-  1 характерная точка публичного сервитута
-  граница земельного участка, в отношении которого испрашивается

11:19:0000000:656 кадастровый номер земельного участка, в отношении которого испрашивается публичный сервитут

-  граница кадастрового квартала
- 11:19:0301001** номер кадастрового квартала
-  граница земельного участка по сведениям ЕГРН
- :4709** кадастровый номер земельного участка по сведениям ЕГРН